




# РЕПУБЛИКА БЪЛГАРИЯ

Министерство на околната среда и водите

Регионална инспекция по околната среда и водите – С м о л я н



Ниво на класификация - 0/TLP-WHITE/

## СЪОБЩЕНИЕ

за обществен достъп за постановено Решение за преценяване на необходимостта от извършване на оценка на въздействието върху околната среда (ОВОС) за инвестиционно предложение.

Съгласно чл.8, ал.5, т.2 от Наредба за условията и реда за извършване на оценка на въздействието върху околната среда, Регионална инспекция по околната среда и водите – Смолян съобщава за постановено на **25.03.2024г. Решение № СМ-006-ПР/2024г.** на Директора на РИОСВ – Смолян за преценяване на необходимостта от извършване на оценка на въздействието върху околната среда (ОВОС) за инвестиционно предложение: „Рибарник за отглеждане на пъстървови видове риби“, в ПИ с идентификатор: 67547.501.472, в землището на с. Смилян, общ. Смолян, обл. Смолян.

Решението е поставено за обществен достъп на информационното табло в сградата на РИОСВ - Смолян (партер), адрес ул. „Дичо Петров" №16, за период от 14 дни на **25.03.2024г.** и на следния електронен адрес на интернет страницата на РИОСВ – Смолян: [https://smolyan.riosv.com/main.php?module=documents&object=category&action=list&doc\\_cat\\_id=2](https://smolyan.riosv.com/main.php?module=documents&object=category&action=list&doc_cat_id=2). Решението се намира в отдел „Превантивна дейност“, дирекция „Контрол и превантивна дейност“. Достъпът до него е по реда на Закона за достъп до обществена информация.

## КОНСТАТИВЕН ПРОТОКОЛ

Днес **25.03.2024г.** за период от 14 дни на основание чл.8, ал.5, т.2 от Наредбата за условията и реда за извършване оценка на въздействието върху околната среда, на информационното табло в сградата на РИОСВ – Смолян – партерен етаж, адрес: ул. „Дичо Петров" №16, гр. Смолян е поставено за обществен достъп **Решение за преценяване на необходимостта от извършване на оценка на въздействието върху околната среда №СМ-006-ПР/2024г.** от **25.03.2024 г.** на Директора на РИОСВ – Смолян, да не се извършва оценка на въздействието върху околната среда за инвестиционно предложение: „Рибарник за отглеждане на пъстървови видове риби“, в ПИ с идентификатор: 67547.501.472, в землището на с. Смилян, общ. Смолян, обл. Смолян.


Решението е публикувано за обществен достъп и на следния електронен адрес: [https://smolyan.riosv.com/main.php?module=documents&object=category&action=list&doc\\_cat\\_id=2](https://smolyan.riosv.com/main.php?module=documents&object=category&action=list&doc_cat_id=2), на интернет страницата на РИОСВ – Смолян. Решението се намира в отдел „Превантивна дейност“, дирекция „Контрол и превантивна дейност“. Достъпът до него е по реда на Закона за достъп до обществена информация.

### Присъствали на съобщаването:

1. Красимир Кондов, гл. експерт:

2. Виолета Величкова, гл. експерт:

3. Петя Славова – гл. експерт:



☒ 4700 гр. Смолян, ул. „Дичо Петров" № 16, ПК 99, e-mail: [riosv-smolyan@mbox.contact.bg](mailto:riosv-smolyan@mbox.contact.bg), <http://smolyan.riosv.com>; ☎ Директор: 0301/60-113, Тех. сътрудници: 0301/60-100, 60-112, Факс: 0301/60-119







# РЕПУБЛИКА БЪЛГАРИЯ

Министерство на околната среда и водите

Регионална инспекция по околната среда и водите – Смолян

Ниво на класификация - 0/TLP-WHITE/

## РЕШЕНИЕ

№ СМ-006-ПР/2024г.

за преценяване на необходимостта от извършване на оценка на въздействието  
върху околната среда

На основание чл. 93, ал.1, т.1, ал. 3 и ал. 6 от Закона за опазване на околната среда (ЗООС), чл.7, ал.1 и чл.8, ал.1 от Наредбата за условията и реда за извършване на оценка на въздействието върху околната среда (Наредбата за ОВОС), чл. 31, ал.4 и ал.6 от Закона за биологичното разнообразие (ЗБР), чл.40, ал.4, във връзка с ал.3 от Наредбата за условията и реда за извършване на оценка на съвместимостта на планове, програми, проекти и инвестиционни предложения с предмета и целите на опазване на защитените зони (Наредба за ОС), писмена документация от възложителя по Приложение №2 към чл.6 от Наредбата по ОВОС и по чл.10, ал.1 и 2 от Наредба за ОС, както и становища на БД ИБР – Пловдив и РЗИ – Смолян.

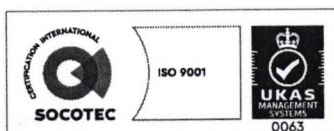
## РЕШИХ:

да не се извършва оценка на въздействието върху околната среда за инвестиционно предложение: „Рибарник за отглеждане на пъстървови видове риби“, в ПИ с идентификатор: 67547.501.472, в землището на с. Смилян, общ. Смолян, обл. Смолян, което няма вероятност да окаже значително отрицателно въздействие върху компонентите и факторите на околната среда, както и върху природни местообитания, популации и местообитания на видове, предмет на опазване в защитени зони.

възложител: „ЖИВКОВИ-М“ ООД,

### Характеристика на инвестиционното предложение:

Инвестиционното предложение предвижда отглеждане на пъстървови видове риби (дъгова пъстърва и/или балканска пъстърва, сивен и др.) за прясна консумация, като за целта ще се използва съществуващ рибарник, находящ се в ПИ с идентификатор 67547.501.472, област Смолян, община Смолян, с. Смилян, с обща площ 863 кв. м, представляващ урбанизирана територия, с НТП - За животновъден комплекс. Рибарникът, в който ще се осъществява инвестиционното предложение е с площ от 321 м<sup>2</sup> и следните технически характеристики: басейново, студеноводно, сладководно непълносистемно, интензивно стопанство, с независимо водоснабдяване и максимален производствен капацитет – 4500 кг. В границите на обекта не се предвижда разфасоване, преработка и пакетиране на рибата. За храна ще се използват екструдирани фуражи, с високо ниво на суровия протеин. Първоначално пъстървите ще се подхранват с по-високобелтъчни фуражи, като постепенно с нарастване на живата им маса ще се преминава към изхранване с фуражи с по-ниско ниво на суровия протеин. При тази схема, планираният разход на фураж е около 1,1 кг за 1 кг прираст за отглежданите пъстърви. Рибарникът ще се водоснабдява от р. Сивинска, десен приток на река Арда, поречие Арда и ще се ползва целогодишно. Водовземащото за обекта ще се осъществява, посредством съществуващ масивен стоманобетонен праг, с височина 2,5 м и дължина 23 м, в р. Сивинска, построен през 80-те години на миналия век от бившото АПК. Извършено е актуално геодезическо заснемане и са заснети географските координати на водохващане; начало на трасе на канала, трасе на канала, тръба при влизане в рибарника,



4700 гр. Смолян, ул. „Дичо Петров“ № 16, ПК 99, e-mail: [riosv-smolyan@mbox.contact.bg](mailto:riosv-smolyan@mbox.contact.bg), <http://smolyan.riosv.com>, Директор: 0301/60-113,  
Тех. сътрудници: 0301/60-100, 60-112, Fax: 0301/60-119





преливна тръба от рибарника до заустване в р. Сивинска и място на заустване в р. Сивинска. Водовземането е с географски координати: N - 41°30'12.421", E - 24°43'29.568", на кота 811.12 м. Точката на връщането на водите в реката е с географски координати :N - 41°30'20.273", E- 24°43'28.471", на кота 802,15 м. От дейността на обекта ще се формират битови отпадъчни води от работещите на обекта. Предвижда се в имота да се постави химическа тоалетна, която ще се почиства своевременно от лицензиран оператор, след сключване на договор.

Така заявеното инвестиционно предложение попада в обхвата на глава шеста, **т.1 буква „е“** на Приложение №2 на ЗООС и съгласно разпоредбите на чл. 93, ал.1, т.1 подлежи на преценяване на необходимостта от извършване на оценка на въздействието върху околната среда (ОВОС).

Инвестиционното предложение попада в обхвата на чл.31, ал.1 от Закона за биологичното разнообразие и чл. 2, ал. 1, т. 1 от Наредбата за ОС (обн., ДВ, бр. 73 от 11.09.2007 г., изм. и доп., бр.94 от 30.11.2012г.), поради което подлежи на оценка за съвместимост.

Територията, в която се предвижда да се реализира инвестиционното предложение, **не попада** в границите на защитени територии по смисъла на Закона за защитените територии, както и **не попада** в границите на защитени зони по смисъла на Закона за биологичното разнообразие. Най-близко разположената защитена зона е: BG0001030 „Родопи Западни“ за опазване на природните местообитания и на дивата флора и фауна, обявена със Заповед № РД-278/31.03.2021 г. на Министъра на околната среда и водите (ДВ бр.45/28.05.2021 г.), отстояща на около 0,10 км.

Съгласно чл.40, ал.4 от Наредбата за ОС, след анализ на представената информация и въз основа на критериите по чл. 16 от Наредбата по ОС, преценката на компетентния орган е, че настоящото инвестиционно предложение няма вероятност да окаже отрицателно въздействие върху природни местообитания, популации и местообитания на видове (включително птици), предмет на опазване в защитени зони от мрежата на „Натура 2000“.

На основание чл. 4а от Наредбата за ОВОС е изискано становище от Басейнова дирекция Източнобеломорски район – Пловдив (БД ИБР), относно допустимостта на инвестиционното предложение спрямо целите за опазване на околната среда и мерките, определени в ПУРБ на ИБР и в Плана за управление на риска от наводнения в Западнобеломорски район (ПУРН на ИБР).

Съгласно чл.7, ал.2, т.2, буква „б“ от Наредбата за ОВОС, е проведена консултация с РЗИ – Смолян.

## **МОТИВИ:**

**I. Характеристики на инвестиционното предложение: размер, засегната площ, параметри, мащабност, обем; взаимовръзка и кумулиране с други съществуващи и/или одобрени инвестиционни предложения; ползване на природни ресурси, земните недра, почвите, водите и на биологичното разнообразие; генериране на отпадъци; замърсяване и вредно въздействие; риск от големи аварии и/или бедствия; рисковете за човешкото здраве:**

1. Инвестиционното предложение предвижда отглеждане на пъстървови видове риби (дъгова пъстърва и/или балканска пъстърва, сивен и др.) за прясна консумация, като за целта ще се използва съществуващ рибарник, находящ се в ПИ с идентификатор 67547.501.472, област Смолян, община Смолян, с. Смилян, с обща площ 863 кв. м, представляващ урбанизирана територия, с НТП - За животновъден комплекс. Имотът е предоставен за ползване на възложителя за срок от 10 години, съгласно нотариално заверен договор. Рибарникът, в който ще се осъществява инвестиционното предложение е с площ от 321 м<sup>2</sup> и следните технически характеристики: басейново, студеноводно, сладководно непълносистемно, интензивно стопанство, с независимо водоснабдяване и максимален производствен капацитет – 4500 кг.



2. Стопанството ще се състои от пет броя успоредно разположени масивни стоманобетонени басейни с дълбочина 1.6 м (два броя басейни с размери 23.5 м. х 3.0 м и площ от 70.5 м<sup>2</sup> всеки, три броя с размери 20.0 м. х 3.0 м и площ от 60.0 м<sup>2</sup> всеки, дълбочина на напълване с вода на басейните - 1.0 м, максимален воден обем на басейн - 321 м<sup>3</sup>). Басейните са на кота 806,93 м.

3. Рибарникът ще се водоснабдява от р. Сивинска, десен приток на река Арда, поречие Арда и ще се ползва целогодишно. Водовземането за обекта ще се осъществява, посредством съществуващ масивен стоманобетонен праг, с височина 2,5 м и дължина 23 м, в р. Сивинска, построен през 80-те години на миналия век от бившото АПК. Прагът има преливник и от дясната страна към брега е изградена савачна система за пропускане на води от реката към канал от стоманобетон с размери 0.8 х 0.8 м и дължина 35 м. Каналът има отвор - чистач за почистване на утайките в него. В края на канала водата постъпва в подземно разположена бетонова тръба с Ø400 м и дължина 78 м и се отвежда към друг канал, изграден в естествени условия с размери 0,8 х 0,8 м и дължина 48 м, минаващ в горната част на имота. В края на канала отново водата постъпва в подземно положена бетонова тръба Ø400 с дължина 85 м и се довежда до разпределителният канал за басейните на рибарника. От него водата се разпределя с тръби Ø200 и затворени съоръжения за всеки басейн поотделно. След басейните водите преливат в събирателен канал-преливник, с дължина 15 м и ширина 1 м и се отвеждат обратно в р. Сивинска. Общата дължина на отклонението на водите от точката на водовземане до точката на зауставне е 300 м. Водовземането е с географски координати: N - 41°30'12.421", E - 24°43'29.568", на кота 811.12 м. Точката на връщането на водите в реката е с географски координати :N - 41°30'20.273", E- 24°43'28.471", на кота 802,15 м.

4. За осъществяване на инвестиционното намерение е необходимо ежедневно да се доставя свежа вода за осем кратен обмен на водата в рибарника. - W/ден. = 2570 м<sup>3</sup>/ден.; Qср.ден. = 30 л/сек. = 0,030 м<sup>3</sup>/сек. Необходимата годишна водна маса при целогодишно използване на рибарника (24 часа в денонощието) ще бъде: Wгод. = 2570 м<sup>3</sup> х 365 дни/год. = до 938 000 м<sup>3</sup>/год. От дейността на обекта ще се формират само битови отпадъчни води от работещите на обекта - двама работници и един пазач. Предвижда се в имота да се постави химическа тоалетна, която ще се почиства своевременно от лицензиран оператор, след сключване на договор.

5. В границите на обекта не се предвижда разфасоване, преработка и пакетиране на рибата. За храна ще се използват екструдирани фуражи, с високо ниво на суровия протеин. Първоначално пъстървите ще се подхранват с по-високобелтъчни фуражи, като постепенно с нарастване на живата им маса ще се преминава към изхранване с фуражи с по-ниско ниво на суровия протеин. При тази схема, планираният разход на фураж е около 1,1 кг за 1 кг прираст за отглежданите пъстърви.

6. При реализацията на предложението не се налага изграждане на нова или промяна на съществуващата пътна инфраструктура. Не се предвижда и изграждане на нов електропровод. Електрозахранването ще се осъществява, чрез присъединяване към съществуваща електропреносна мрежа.

7. От дейността на обекта ще се формират смесени битови отпадъци, които ще се третират, съобразно нормативните изисквания. Отпадъците от хартиени и полиетиленови опаковки от храната на рибите ще се събират разделно и ще се предават на лицензирани фирми за оползотворяване.

8. При стриктно спазване на предложените мерки, целящи ограничаване на неблагоприятните въздействия върху околната среда, както и нормативните изисквания, в резултат от реализацията на предложението, не се очаква възникване на кумулативни въздействия със значителен отрицателен ефект и поява на замърсяване и дискомфорт върху околната среда.

9. С реализацията на предложението, не съществува риск от инциденти при стриктното спазване на технологичната дисциплина и изискванията на безопасност на труда.

10. Съгласно писмо на РЗИ - Смолян с изх. № 10-4-1/01.03.2024г., реализацията и експлоатацията на инвестиционното предложение няма да окаже отрицателно въздействие върху здравното състояние на населението на с. Смилян и община Смолян.



**II. Местоположението на инвестиционното предложение: съществуващо и одобрено земеползване; относителното изобилие, достъпност, качество и възстановителна способност на природните богатства; абсорбиционен капацитет на природната среда; крайбрежни зони и морска околна среда; планински и горски райони; защитени със закон територии; засегнати елементи от Националната екологична мрежа; територии, свързани с инвестиционното предложение, в които нормите за качество на околната среда са нарушени или се смята, че съществува такава вероятност; гъсто населени райони; ландшафт и обекти с историческа, културна или археологическа стойност; територии и/или зони и обекти със специфичен санитарен статут или подлежащи на здравна защита:**

1. Инвестиционното предложение ще се реализира в ПИ с идентификатор 67547.501.472, област Смолян, община Смолян, с. Смилян, с обща площ 863 кв. м, представляващ урбанизирана територия, с НТП - За животновъден комплекс. Имотът е предоставен за ползване на възложителя за срок от 10 години, съгласно нотариално заверен договор.

2. Извършено е актуално геодезическо заснемане и са заснети географските координати на водохващане; начало на трасе на канала, трасе на канала, тръба при влизане в рибарника, преливна тръба от рибарника до заустване в р. Сивинска и място на заустване в р. Сивинска. Водовземането е изградено на р. Сивинска, десен приток на р. Арда, в ПИ №67547.501.1024 по КККР на с. Смилян, общ. Смолян, с географски координати: N - 41°30'12.421", E - 24°43'29.568", на кота 811.12 м.

3. Съгласно представена Заповед № УТ – 028/25.03.2022г. на кмета на община Смолян е одобрена Устройствена план схема за обект „Трасе на водопровод за рибарници в ПИ №677547.501.686 (нов номер 67547.501.472) с трасе, преминаващо през имоти с идентификатори: 67547.501.585, 67547.501.686, 67547.501.687, 67547.501.688, 67547.501.689, 67547.501.690, 67547.501.691, 67547.501.989, 67547.501.1024 и 67547.501.1113.

4. Съгласно представена актуална извадка от кадастралния регистър на недвижимите имоти, засегнатите от реализацията на предложението имоти са следните: ПИ № 67547.501.472 (рибарник), ПИ №67547.501.473 (образуван от имоти със предходен идентификатор 67547.501.686, 67547.501.687, 67547.501.688, 67547.501.689, 67547.501.690), 67547.501.474 (образуван от имоти със стари номера -67547.501.686 и 67547.501.690), 67547.501.685, 67547.501.1743 (урбанизирана територия, с НТП – ниско застрояване) по КККР на с. Смилян, общ. Смолян, собственост на възложителя и ПИ №67547.501.1024 – водно течение, собственост на държавата.

5. Съобразно получено становище по чл. 155, ал.1, т.23 от Закона за водите с изх. № ПУ-01-1070-(2)/07.02.2024г. на БДИБР – Пловдив, инвестиционното предложение е **допустимо** от гледна точка на ПУРБ на ИБР (2016-2021 г.) и ПУРН на ИБР (2022-2027 г.), Закона за водите и подзаконовите актове към него, **при спазване на следните условия:**

- Наличие на издадено разрешително за водовземане, съгласно чл. 44, ал. 1 от Закона за водите;

- Съгласие от собственика на съществуващото водовземно съоръжение и съществуващите канали, чрез които се водоснабдяват басейните;

- На етап издаване на разрешително за водовземане, следва да се извърши преценка за необходимостта от издаване на разрешително за заустване в повърхностен воден обект, съгласно чл. 46, ал. 1, т. 3 от ЗВ;

- На етап издаване на разрешително за водовземане е необходимо да се извърши преценка за необходимостта от изграждане на рибен проход на съществуващото водовземно съоръжение;

- Доставка и обслужването на химическата тоалетна да се извършва въз основа на сключен договор с фирмата доставчик, с цел осигуряване на необходимите санитарно-хигиенни условия.

6. Предложението ще се реализира извън обхвата на защитени зони, поради което няма вероятност от пряко увреждане и/или унищожаване, включително и фрагментиране на природните местообитания и местообитания на видове, вкл. птици, предмет на опазване в



защитените зони от мрежата „НАТУРА 2000“, както и върху най-близко разположената защитена зона BG0001030 „Родопи Западни“.

7. Предвид местоположението и характерът на предложението, няма вероятност реализацията му да доведе до значителна по степен фрагментация на местообитания на видове и прекъсване на биокоридорни връзки, с което да се наруши кохерентността на мрежата Натура 2000. Няма вероятност да бъде нарушен благоприятния природозащитен статус на местообитанията или видовете, предмет на опазване, в най-близко разположената защитена зона.

8. Не се предполага генериране на шум, емисии и отпадъци във вид и количества, които да оказват отрицателно въздействие върху природни местообитания, популации и местообитания на видове, предмет на опазване в най-близко разположената защитена зона, включително и безпокойство на видове.

9. Не се очаква реализацията на инвестиционното предложение да доведе до кумулативно въздействие със значителен ефект върху видовете и местообитанията, вкл. птици, предмет на опазване в най-близката защитена зона, спрямо процедурирани и одобрени до момента планове, програми, проекти и/или инвестиционни предложения.

10. Инвестиционното предложение не попада и не граничи със санитарно - охранителни зони около водоизточници на питейно-битово водоснабдяване или на водоизточници на минерални води.

11. Предложението се намира извън определените райони със значителен потенциален риск от наводнения в Източнореломорски район.

12. Не се очаква да бъдат засегнати обекти от културното наследство при строителството и експлоатацията на обекта.

13. В близост до инвестиционното предложение няма разположени предприятия с нисък/висок рисков потенциал, класифицирани съгласно чл. 103, ал. 1 от ЗООС (ДВ, бр. 91/2002 г., посл. изм. и доп.).

14. Качествата и регенеративната способност на природните ресурси в района не се очаква да бъдат засегнати, при спазване на условията и мерките, заложенi в съгласувателните документи на специализираните компетентни органи.

**III. Тип и характеристика на потенциалното въздействие върху околната среда: степен и пространствен обхват на въздействието, естество на въздействието, трансграничен характер на въздействието; интензивност и комплексност на въздействието; вероятност за въздействието; очаквано настъпване, продължителност, честотата и обратимост на въздействието; комбиниране с въздействия на други съществуващи и/или одобрени инвестиционни предложения; възможност за ефективно намаляване на въздействията:**

1. Териториалният обхват на въздействие на инвестиционното предложение ще бъде ограничен и локален, в рамките на разглежданата територия.

2. Реализацията на предложението няма да бъде свързана с нарушаване на нормите за опазване на човешкото здраве в обхвата на населени места.

3. Продължителността на въздействието съвпада с продължителността на експлоатацията и предвид естеството на намерението, очакваните въздействия върху компоненти и фактори на околна среда, могат да се определят като постоянни, незначителни и обратими.

4. Съгласно писмо на БДИБР – Пловдив с изх. изх. № ПУ-01-1070-(2)/07.02.2024г., инвестиционното предложение няма да окаже негативно влияние върху водите в района и върху заложените цели за поддържане на тяхното добро състояние, при спазване на разпоредбите на Закона за водите и условията, посочени в становището.

5. В близост до инвестиционното предложение има други съществуващи и/или одобрени инвестиционни предложения, но отчитайки неговия характер и условия за реализация, не се очаква възникване на комбинирани и кумулативни въздействия със значителен ефект.

6. Реализацията на предложението не предполага трансгранично въздействие.



#### **IV.Обществен интерес към предложението за строителство, дейности или технологии:**

1. Съгласно писмо с вх.№ КПД-11-761-(14)/19.03.2024г. на Община Смолян, в периода 29.02.2024г. – 17.03.2024г. е осигурен обществен достъп на информацията по Приложение №2 на интернет страницата и на информационното табло на общината. В писмото е посочено, че в резултат на осигурения обществен достъп в законоустановения срок, не са постъпвали становища/мнения/възражения и др. срещу реализацията на предложението.

2. Съгласно писмо с вх. №КПД-11-761-(13)/18.03.2024г. на кметско с. Смилан, в периода 29.02.2024г. – 14.03.2024г. е осигурен обществен достъп на информацията по Приложение №2 на информационното табло пред сградата на кметството. В писмото е посочено, че в резултат на осигурения обществен достъп в законоустановения срок, не са постъпвали становища/мнения/възражения и др. от заинтересовани лица/организации.

3. В срока на обявяванията и към настоящия момент, в РИОСВ – Смолян не са постъпвали възражения срещу реализацията на предложението.

#### **ПРИ ИЗПЪЛНЕНИЕ НА СЛЕДНИТЕ УСЛОВИЯ:**

1. Всички дейности, свързани с инвестиционното предложение да се извършват в границите на имота.

2. Да не се допуска замърсяване на прилежащите територии със строителни, битови и/или други отпадъци, вкл. депониране на земна маса, както и повреждане и унищожаване на съществуващата в съседни терени тревна, дървесна и храстова растителност.

3. Да се спазват изискванията на Закона за водите по отношение на водоземане и заустване на отпадъчни води.

Настоящото решение се отнася само за конкретно заявеното предложение и в посочения му капацитет. Решението не отменя задълженията на възложителя за изпълнение на изискванията на Закона за опазване на околната среда /ЗООС/ и други специални закони и подзаконовни нормативни актове и не може да служи като основание за отпадане на отговорността съгласно действащата нормативна уредба.

На основание чл.93, ал.7 от ЗООС при промяна на възложителя, на параметрите на инвестиционното предложение или на някои от обстоятелствата, при които е издадено настоящото решение, възложителят или новият възложител трябва своевременно да уведоми РИОСВ, гр. Смолян.

При констатиране неизпълнение на условията и мерките в решението, виновните лица носят отговорност по чл. 166, т. 2 от Закона за опазване на околната среда.

На основание чл.93, ал.8 от ЗООС, настоящото решение губи правно действие, ако в срок 5 години от датата на издаването му не е започнало осъществяването на инвестиционното предложение.

Решението може да бъде обжалвано чрез РИОСВ-Смолян пред Министъра на околната среда и водите и/или пред съответния Административен съд в 14-дневен срок от съобщаването му на заинтересованите лица по реда на Административно-процесуалния кодекс.

Дата:25.03.2024г.

**ИНЖ. ЕКАТЕРИНА ГАДЖ**  
Директор на РИОСВ-Смол.

